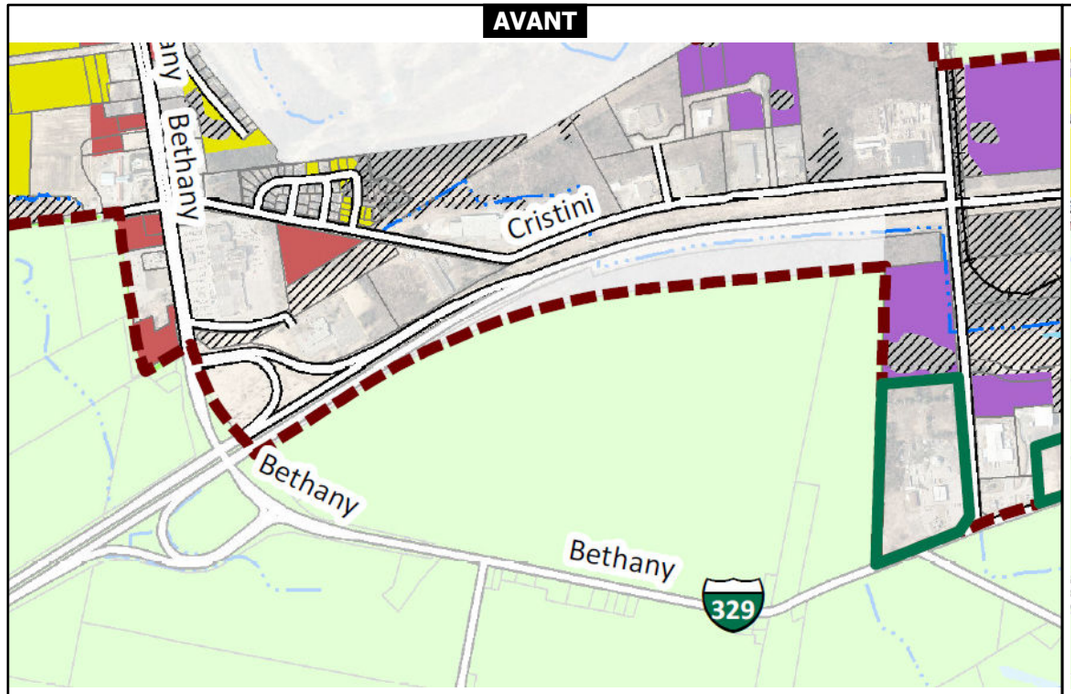

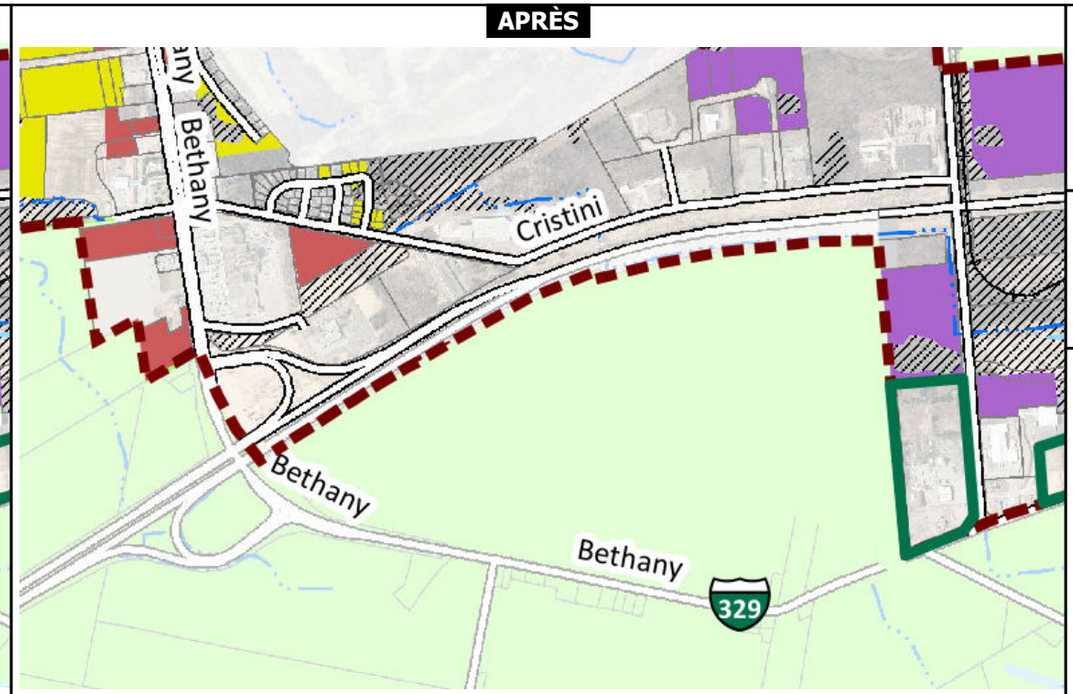

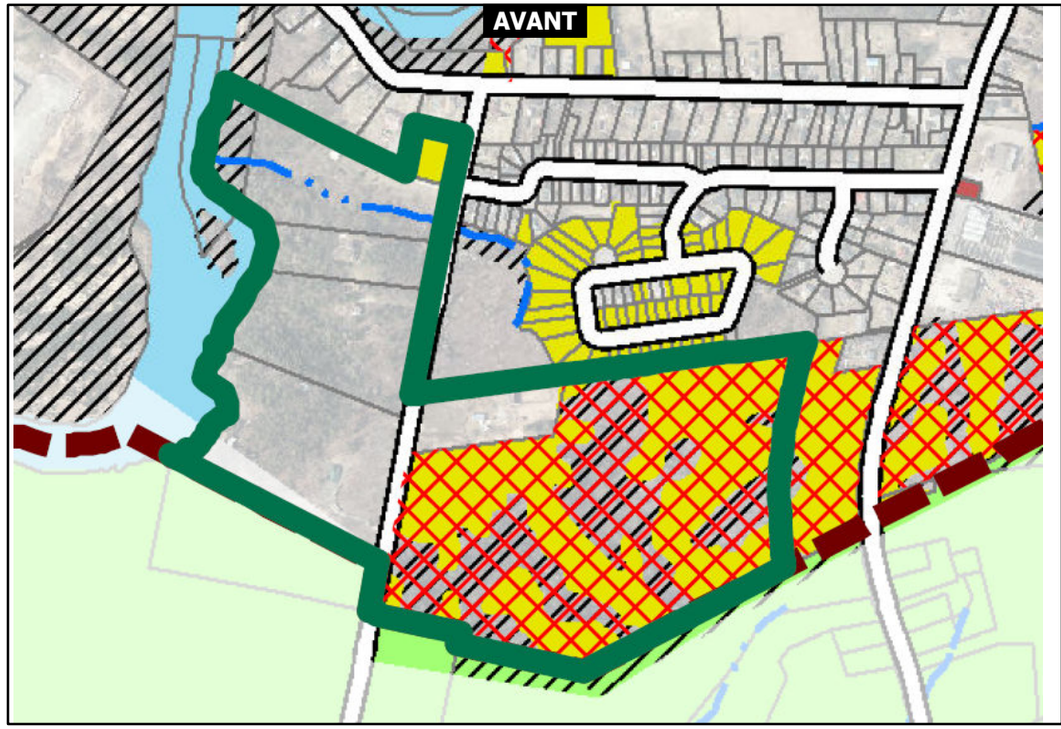

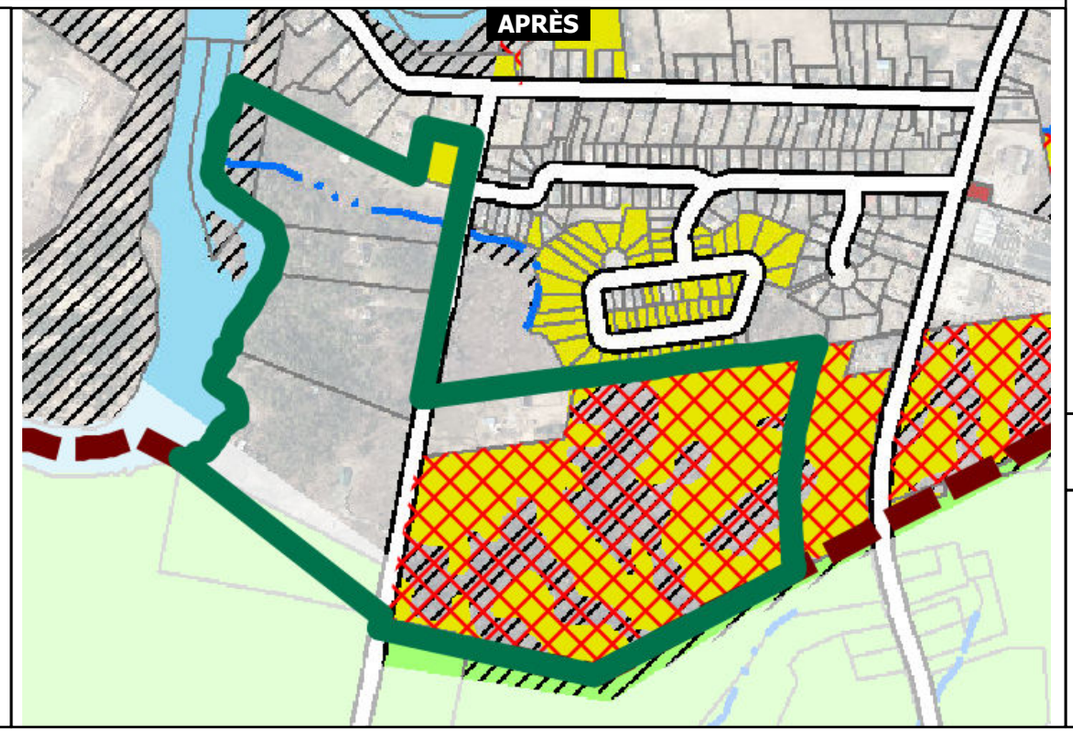

MRC D'ARGENTEUIL
Authentique. Avec vous.

Carte 4.4.2 Le périmètre d'urbanisation de Lachute – Les espaces à développer

Projet de règlement numéro 68-34-26, annexe G

Usage projeté

- Résidentiel
- Villégiature
- Résidentiel forestier
- Multifonctionnel
- Commercial et de service
- Industrie manufacturière
- Institutionnel
- Exploitation des ressources naturelles
- Périmètre d'urbanisation
- Contrainte au développement
- Site sujet à la requalification
- Zone non prioritaire
- Secteur sans service d'aqueduc et d'égout

Projection : NAD83(CSRS) / MTM zone 8 (EPSG:2950)

Données cartographiques de base provenant du gouvernement du Québec
© Gouvernement du Québec
© Ministère de l'Énergie et des Ressources naturelles
© MRC d'Argenteuil

Cartographie réalisée par la MRC d'Argenteuil Date: 2026-06-10

Hors de l'usage auquel il est destiné, ce document n'a aucune valeur légale.